


Jeudi 9 février 2023

Futur Parc Naturel Régional Vallée de la Rance - Côte d'Émeraude La Région Bretagne édite un beau-livre qui en présente le patrimoine

Porté par la Région et les partenaires du Syndicat mixte de préfiguration - Cœur Émeraude en tête -, le projet de Parc Naturel Régional (PNR) de la Vallée de la Rance - Côte d'Émeraude se concrétise au fil des semaines. Un mois après la fin de l'enquête publique préalable à la création de ce 3^e PNR en Bretagne, un ouvrage réalisé par la Région Bretagne, synthèse de l'opération d'Inventaire, présente le patrimoine de ce territoire englobant la touristique Côte d'Émeraude et le profond estuaire de la Rance. Ce beau-livre, richement illustré, a été présenté, jeudi, à Pleslin-Trigavou par Anne Gallo, Vice-présidente de la Région au patrimoine, au côté de Didier Lechien, Maire de Dinan et Président de Cœur Émeraude. L'ouvrage sera disponible en librairies et points de vente habituels à partir du 17 février.



Complémentaire des 13 000 dossiers accessibles sur patrimoine.bretagne.bzh et de publications antérieures devenues des références, **cet ouvrage donne à lire et à voir** ce qui fait la cohérence de ce **territoire situé entre terre et mer, riche d'une longue histoire**, ancrée dans ses paysages : comment le littoral et l'arrière-pays s'articulent, comment influences et ruptures s'entremêlent... **Y sont explorées l'ancienneté de la villégiature, la diversité des aménagements littoraux, la déclinaison de l'art des ingénieurs dans l'habitat ou les églises, la crainte de la mer ou encore les aspirations au voyage.**

De la pointe du Grouin au cap Fréhel, en passant par les communes rurales du sud, c'est toute l'intimité du futur PNR que dévoile cet ouvrage.

À la manière d'une déambulation, ce beau-livre invite à des allers-retours sur le **territoire décrit et décrypté de façon précise et savante, tout en étant accessible à toutes et tous**. Un répertoire en fin d'ouvrage permet de voyager à partir de chaque commune plutôt qu'en suivant l'ordre des pages.

Un beau-livre richement illustré

Parce que **la photographie** occupe une place essentielle à l'Inventaire et parce qu'elle permet de partager le regard porté sur ce qui fait patrimoine, elle est **au cœur de la construction de l'ouvrage (330 photos en 304 pages !)**. Du détail aux paysages, de l'intime à l'organisation urbaine, tout reste à hauteur d'homme et se glisse dans le regard de l'habitant, du familier des lieux. Textes et images s'articulent pour aller chercher le lecteur et l'emmener vers de nouvelles découvertes.

Ce livre est le **premier volume d'une nouvelle collection** de la ligne éditoriale régionale : **Inspiration patrimoine**, portée avec l'éditeur breton **Locus Solus**.

Une synthèse pour un futur parc naturel régional

Parmi leurs nombreuses vocations, les parcs naturels régionaux ont mission de veiller aux patrimoines de leur territoire. Peu de PNR peuvent s'enorgueillir d'un tel volume de données d'Inventaire disponibles... avant même d'être labellisés !

Cette ressource est pleinement **au service du projet de parc naturel régional** : connaître pour mieux préserver, renforcer les liens entre les habitants et leur patrimoine. La **lecture patrimoniale apporte sa pierre aux réflexions à conduire pour répondre aux enjeux auxquels doit faire face le territoire** : envasement, montée des océans, gentrification des territoires littoraux...

Début d'un inventaire participatif à Pleslin Trigavou

Si les 74 communes du futur PNR figurent dans l'ouvrage, toutes n'ont pas encore été explorées de manière exhaustive.

Encouragée par la Région et accompagnée par Cœur Émeraude, la commune de Pleslin-Trigavou s'est ainsi engagée dans une opération d'Inventaire participative.

En décembre dernier, un groupe de 6 contributeurs a bénéficié d'une formation et les observations sur le terrain commencent en ce début d'année 2023.

La Région intervient pour l'accompagnement scientifique, technique et méthodologique de l'opération.

SERVICE PRESSE

02 99 27 13 54 | presse@bretagne.bzh

Odile Bruley (06 76 87 49 57) | Sylvain Le Duigou (06 42 32 13 57) | Aymeri Bot (07 50 12 41 30)

www.bretagne.bzh/espace-presse | [@bretagne_presse](https://twitter.com/bretagne_presse)

Des collections consacrées au patrimoine breton qui ne cessent de s'étoffer depuis cinq ans

Depuis 2018, la Région Bretagne s'est dotée d'une ligne éditoriale pour partager la connaissance élaborée au travers des études d'Inventaire et donner une lisibilité à son action en faveur du patrimoine. Au travers d'ouvrages accessibles (tant au niveau des contenus que du prix), elle se décline en 3 collections complémentaires.

Collection "Invitation patrimoine"

Des supports de découverte qui s'emportent facilement (sans être pour autant des guides) et réunissent un volume important de données issues des études d'Inventaire sur des sujets ou des territoires peu publiés.

➤ **Châteaulin, Histoire et patrimoine (2018)**

Présentant de nombreux documents d'archives et illustrations, souvent inédits, cette première synthèse publiée depuis plus de 70 ans sur la commune et ses environs propose une lecture renouvelée du riche patrimoine castellinois.



➤ **Les grandes fermes du Trégor, le temps de la reconstruction (2019)**

Entre 1770 et 1840, le Trégor, pays de forte tradition agricole, connaît une extraordinaire fièvre constructrice. En retrait de la côte, au nord, et en deçà des « montagnes », au sud, des paysans aisés et avant-gardistes rénoveront leurs fermes, les agrandissent et en bâtissent de nouvelles, imposantes, aux lignes un brin austères.



➤ **Architectures en pan de bois dans le pays rennais, un patrimoine insoupçonné (2019)**

Si les bâtiments en pan de bois participent de l'image patrimoniale de Rennes, nombre d'autres jalonnent aussi les faubourgs et les communes alentour. Cet ouvrage détaille l'évolution de ces architectures urbaines et rurales sur plusieurs siècles, ses formes et mises en œuvre, son déclin puis son retour en grâce.



➤ **Tréguier, cité épiscopale et ville-port (2021)**

Siège de l'un des neuf diocèses bretons d'Ancien Régime, Tréguier occupe une place majeure dans l'histoire régionale. L'ouvrage est le fruit d'une étude minutieuse d'Inventaire conduite entre 2016 et 2020 révélant toute la complexité de cette ville dont l'histoire est marquée par des personnalités aussi fortes que saint Yves ou Ernest Renan.



Collection "Images Patrimoine"

Parce que la photographie est au cœur de la démarche d'Inventaire, des « mini-beaux-livres » pour partager de façon sensible le regard porté sur le patrimoine, et inviter le lecteur à la même émotion que celle qui accompagne les découvertes faites au fil des enquêtes.

➤ **Trémel, Notre-Dame-de-la-Merci (2018)**

Édifiée au début du 16^e siècle, cette église classée Monuments historiques était l'un des édifices religieux majeurs du Trégor jusqu'à son incendie le 21 juin 2016. Mêlant des photographies prises lors de l'étude d'Inventaire de 2014 et des clichés saisis après l'incendie, ce livre propose une approche sensible et émouvante de ce joyau sinistré.




Collection "Inspiration Patrimoine"

Des beaux-livres pour des synthèses consacrées à des études d'Inventaire d'envergure. Qualité, accessibilité de ces contenus, esthétisme du rendu et finition de l'« objet-livre » en sont les maîtres-mots.

➤ **Vallée de la Rance & Côte d'Émeraude, patrimoine d'un parc naturel régional (2023)**

304 pages, 29 €.



Le service de l'Inventaire : recenser, étudier et faire connaître le patrimoine

Depuis 2004, l'inventaire du patrimoine est une compétence des Régions. Convaincue de la pertinence de cet outil, la Bretagne s'est dotée d'une véritable stratégie en la matière. Sur le territoire, les enquêtes ne sont pas conduites simplement « pour » les Bretons, mais « avec » les Bretons. La co-construction de la connaissance du patrimoine en est sa « marque de fabrique ».

Réalisées en lien avec les acteurs locaux, ces enquêtes permettent d'approfondir les connaissances et d'initier des dynamiques durables en faveur du développement des territoires. Dans les espaces ruraux comme dans les villes, l'Inventaire révèle de nouveaux patrimoines. Sur le littoral comme à l'intérieur des terres, il enrichit des pans entiers de l'histoire régionale et participe à la construction d'une identité culturelle, multiple et plurielle.

Le projet de Parc naturel régional Vallée de la Rance - Côte d'Emeraude


OÙ EN EST LE PROJET DE PARC ?

6 juillet 2022
adoption du projet de Charte
par le syndicat le 6 juillet
Examen par l'Autorité Environnementale
(août - octobre)

2022 - 2023
Enquête publique
(12 décembre - 16 janvier)

2023
Vote des 74 communes
et autres collectivités
(printemps 2023)
Vote de la Région
et avis final des
instances nationales

début 2024
Création du Parc !



Le Parc représente une opportunité inédite pour ce territoire à **forte valeur écologique, historique et économique**, pour le **rassembler, renforcer sa cohésion et son attractivité**. L'ambition est aussi d'y **tisser davantage de liens**, entre ses habitants et avec la nature et ses patrimoines.

Il facilitera la **cohérence de politiques locales** et de projets entre de nombreux échelons administratifs. Il nous donnera des moyens complémentaires pour **améliorer la qualité de notre cadre de vie**, de nos paysages et de nos patrimoines du quotidien, pour mieux protéger le foncier qui conditionne l'agriculture, activité essentielle.

Dans le contexte du **changement climatique global et de crise écologique**, cet outil, qui a aussi vocation à expérimenter, est une vraie **chance pour préserver et valoriser la biodiversité et accompagner les initiatives du territoire vers le développement durable**, pour promouvoir les productions et savoir-faire locaux.

Et comme tous les Parcs, il mettra en **lumière** les communes et leurs richesses, notamment celles encore trop méconnues car éloignées du littoral et des principales villes.

Les 74 communes du périmètre du futur Parc naturel régional Vallée de la Rance - Côte d'Emeraude

Aucalec, Beaussais-sur-Mer, Bobital, Brusvily, Calorguen, Cancale, Les Champs-Géraux, Châteauneuf d'Ille-et-Vilaine, Corseul, Créhen, Dinan, Dinard, Evran, Fréhel, Guenroc, Guitté, Le Hinglé, La Landec, Lancieux, Langrolay-sur-Rance, Languédias, Languenan, Lanvallay, Matignon, Mesnil Roc'h, Miniac-Morvan, Le Minihic-sur-Rance, Plancoët, Pléboulle, Plélan-le-Petit, Plerguer, Pleslin-Trigavou, Pleudihen-sur-Rance, Pleurtuit, Plévenon, Plouasne, Plouër-sur-Rance, Plumaudan, Quévert, La Gouesnière, Le Quiou, La Richardais, Saint-André-des-Eaux, Saint-Briac-sur-Mer, Saint-Carné, Saint-Cast-le-Guildo, Saint-Coulomb, Saint-Guinoux, Saint-Hélen, Saint-Jacut-de-la-Mer, Saint-Jouan-des-Guérets, Saint-Judoce, Saint-Juvat, Saint-Lormel, Saint-Lunaire, Saint-Maden, Saint-Malo, Saint-Maudez, Saint-Méloir-des-Bois, Saint-Méloir-des-Ondes, Saint-Michel-de-Plélan, Saint-Père-Marc-en-Poulet, Saint-Samson-sur-Rance, Saint-Suliac, Taden, Trébédan, Tréfumel, Trélivan, Trémereuc, Trévron, Le Tronchet, La Vicomté-sur-Rance, Vildé-Guingalan, La Ville-ès-Nonais.